



Élaboration du PLUi prescrite par Délibération du Conseil Communautaire du 26/10/2017

Projet de PLUi arrêté par Délibération du Conseil Communautaire du 11/03/2019

Dossier soumis à Enquête publique du 25/06/2019 au 02/08/2019

PLUi approuvé par Délibération du Conseil Communautaire du 28/11/2019

PLAN LOCAL d'URBANISME INTERCOMMUNAL

1.5	ANNEXE DE L'ETAT INITIAL DE L'ENVIRONNEMENT : CARACTERISATION ECOLOGIQUE DES ZONES 1AU
------------	---

**Retours des investigations de terrain
menées sur les zones 1AU
pour le volet écologique**

Préambule

Dans le cadre du PLUi du Pays Foyen, les principales zones susceptibles d'être touchées de manière notable par la mise en œuvre du plan sont les zones ouvertes à l'urbanisation à court terme, soit les zones 1AU.

Une analyse des sensibilités écologiques de l'ensemble de ces zones a été réalisée via un passage *in situ* les 15 et 16 novembre 2018 par des experts écologues. Cependant, cette date n'a pas permis aux experts d'assurer ou non la présence de certaines espèces (comme l'Azuré du Serpolet ou la Dauphinelle des jardins). Une requête a été faite auprès de l'OBV Nouvelle-Aquitaine pour vérifier leur présence, sans réponse à ce jour.

Une prospection à la bonne période pourrait donc être envisagée sur les sites avec des potentialités de présences d'espèces protégées ou d'intérêt patrimonial.

Pour chaque zone prospectée, une fiche de synthèse a été réalisée, et une cartographie des enjeux a été dressée.

Remarque : sur les cartographies, les enjeux distingués regroupent faune et flore.

Site n°1	Commune et Lieu-dit	Port-Sainte-Foy-et-Ponchapt – Le Trassil
Photos		
		
<p><i>De gauche à droite : Friche prairiale, Prairie mésophile appauvrie, Verger de Noyer (source : BIOTOPE).</i></p>		
<p>Situation par rapport à des zonages environnementaux réglementaires ou d'inventaire : Aucun zonage n'est présent.</p>		
Habitats naturels et flore		
<p>Habitats en présence et enjeu : Habitats d'enjeu négligeable (friches prairiales, jachère culturale, prairies mésophiles de fauche appauvries, verger de Noyer) à nul (habitations).</p>		
<p>Flore protégée / patrimoniale : Ce site ne présente pas de potentialité pour la flore patrimoniale ou protégée.</p>		
<p>Flore invasive : La parcelle la plus à l'Ouest abrite quelques stations d'Herbe de la pampa et un pied de Buddleia du père David, deux espèces exotiques envahissantes.</p>		
<p>Zones humides : Aucune zone humide n'est présente sur le site.</p>		
Faune		
<p>Habitat à enjeu pour la faune : Enjeu moyen pour les oiseaux nicheurs au niveau des vergers, parcs arborés et vieux bâtiment. Enjeu fort pour les chiroptères sur ces mêmes habitats. Les prairies représentent localement des habitats à enjeux moyen pour les lépidoptères.</p>		
<p>Faune patrimoniale : Chevêche d'Athéna, Moineau friquet, Chardonneret élégant, Azuré du Serpolet, Hespérie du Chiendent</p>		
<p>Fonctionnalité : Zone de reproduction et d'alimentation pour des espèces protégées (oiseaux nicheurs, chiroptères, reptiles communs, mammifères communs), zone de halte pour des espèces protégées d'oiseaux, zone d'hivernage d'espèces protégées (amphibiens communs), zone potentielle de reproduction et d'alimentation d'insectes protégés.</p>		
<p>Intérêt de la zone en matière de continuité écologique : Faible</p>		
Intérêt écologique de la zone :		
Globalement faible et localement moyen à fort		
Préconisations		
<p>Conserver l'ancien verger, le parc arboré, le vieux bâtiment ainsi que des espaces de milieux prairiaux. Prospection à la bonne période pour vérifier la présence ou l'absence de l'Azuré du Serpolet.</p>		



Éléments du patrimoine naturel

Etat initial de la révision du PLUI du Pays Foyen

Légende

 Parcelle prospectée



Flore invasive (stations ponctuelles)

-  Buddleja du père David
-  Herbe de la pampa


Habitats superficiels

-  Autres friches (CB 87.2)
-  Friches prairiales (CB 87.2)
-  Friches prairiales / Roncier (CB 87.2 / 31.81)
-  Habitations (avec pelouses) (CB 86.2)
-  Jachère culturale (CB 87.1)
-  Parc arboré (CB 85.12)
-  Prairies mésophiles de fauche appauvries (CB 38.2)
-  Routes (CB 8)
-  Verger (CB 83.1)

Oiseaux patrimoniaux

-  Chouette chevêche
-  Pipit farlouse



Site n°2	Commune et Lieu-dit	Les Leves-et-Thoumeyragues – Bidet
Photos		
		
<p><i>De gauche à droite : Abord de la vigne, Vigne traitée par des herbicides (source : BIOTOPE).</i></p>		
<p>Situation par rapport à des zonages environnementaux réglementaires ou d'inventaire : Aucun zonage n'est présent.</p>		
Habitats naturels et flore		
<p>Habitats en présence et enjeu : Vigne avec ses abords d'enjeu négligeable compte tenu des traitements herbicides pratiqués.</p>		
<p>Flore protégée / patrimoniale : Ce site ne présente pas de potentialité pour la flore patrimoniale ou protégée.</p>		
<p>Flore invasive : Aucune station d'espèce exotique envahissante localisée sur le site.</p>		
<p>Zones humides : Aucune zone humide n'est présente sur le site.</p>		
Faune		
<p>Habitat à enjeu pour la faune : Enjeu faible pour les oiseaux nicheurs au niveau de la parcelle en vignoble. Enjeu faible pour les chiroptères (habitat de chasse). Les enjeux sont considérés comme faibles pour les lépidoptères. La présence de petites stations d'Origan pouvant abriter l'Azuré du Serpolet au niveau des talus routiers a été noté localement.</p>		
<p>Faune patrimoniale : Chevêche d'Athéna, Alouette lulu, Azuré du Serpolet</p>		
<p>Fonctionnalité : Zone de reproduction et d'alimentation pour des espèces protégées (oiseaux nicheurs, reptiles communs), zone de halte pour des espèces protégées d'oiseaux, zone d'hivernage d'espèces protégées (amphibiens communs), zone potentielle de reproduction et d'alimentation d'insectes protégés.</p>		
<p>Intérêt de la zone en matière de continuité écologique : Faible</p>		
Intérêt écologique de la zone :		
<p>Globalement faible et localement moyen</p>		
Préconisations		
<p>Conservation des talus routiers et entretien adapté de la végétation.</p>		
<p>Prospection à la bonne période pour vérifier la présence ou l'absence de l'Azuré du Serpolet.</p>		



Eléments du patrimoine naturel

Etat initial de la révision du PLUI du Pays Foyen

Légende

- Parcelle prospectée
- Habitats surfaciques**
- Prairies mésophiles de fauche appauvries (CB 38.2)
- Routes (CB 8)
- Vignes (CB 83.21)
- Oiseaux patrimoniaux**
- Chevêche d'Athéna
- Pipit farlouse
- Reptile protégé**
- Lézard des murailles

Site n°3	Commune et Lieu-dit	Les Leves-et-Thoumeyragues – Eglise de Lèves
Photos		
		
<p><i>De gauche à droite : Fruticée de Cornouiller, Friche ponctuée de Noyer, Friche pâturée (source : BIOTOPE).</i></p>		
<p>Situation par rapport à des zonages environnementaux réglementaires ou d'inventaire : Aucun zonage n'est concerné.</p>		
Habitats naturels et flore		
<p>Habitats en présence et enjeu : Fruticée calcicole de Cornouiller sanguin sur pente considérée d'enjeu faible (potentialité de restauration d'une pelouse calcicole). Sinon, habitats d'enjeu négligeable (friches, verger de Noyer)</p>		
<p>Flore protégée / patrimoniale : Ce site ne présente pas de potentialité pour la flore patrimoniale ou protégée.</p>		
<p>Flore invasive : Aucune station d'espèce exotique envahissante localisée sur le site.</p>		
<p>Zones humides : Aucune zone humide n'est présente sur le site.</p>		
Faune		
<p>Habitat à enjeu pour la faune : Enjeu faible pour les oiseaux nicheurs au niveau du verger et de la fruticée. Enjeu faible pour les chiroptères sur l'ensemble des milieux (habitat de chasse). Les prairies situées en marge de la fruticée abritent très localement de l'Origan, plante hôte pour l'Azuré du Serpolet. Les enjeux concernant cette espèce protégée sont considérés comme moyen.</p> <p>Faune patrimoniale : Pipit farlouse, Chardonneret élégant, Verdier d'Europe, Chevêche d'Athéna, Faucon crécerelle, Serin cini, Tourterelle des bois, Azuré du Serpolet.</p> <p>Fonctionnalité : Zone de reproduction et d'alimentation pour des espèces protégées (oiseaux nicheurs, reptiles communs, mammifères communs), zone d'hivernage d'espèces protégées (amphibiens communs), zone de reproduction et d'alimentation d'insectes protégés.</p>		

Intérêt de la zone en matière de continuité écologique : Faible
Intérêt écologique de la zone :
Globalement faible et localement moyen
Préconisations
Conservation de la fruticée de Cornouiller sur pente en tant que station potentielle d'une pelouse calcicole en cas de mise en œuvre de mesures de restauration écologique (débroussaillage, puis pâturage extensif ou fauche exportatrice tardive)
Prospection à la bonne période pour vérifier la présence ou l'absence de l'Azuré du Serpolet.

Site n°4	Commune et Lieu-dit	Ligueux– Les Pauverts
Photos		
 <p data-bbox="185 551 791 577">De gauche à droite : Culture, Friche , Fossé (source : BIOTOPE).</p>		
Situation par rapport à des zonages environnementaux réglementaires ou d'inventaire : Aucun zonage n'est présent.		
Habitats naturels et flore		
Habitats en présence et enjeu : habitats d'enjeux négligeables (friche d'accès au nord) à nul (culture intensive).		
Flore protégée / patrimoniale : Ce site présente des potentialités de présence de la Dauphinelle des jardins (<i>Delphinium ajacis</i>), plante messicole protégée en Aquitaine et présente dans des communes proches.		
Flore invasive : Aucune station d'espèce exotique envahissante localisée sur le site.		
Zones humides : Le fossé en limite Sud de la culture est une zone humide.		
Faune		
Habitat à enjeu pour la faune : Enjeu faible pour les oiseaux nicheurs au niveau des cultures et des friches. Enjeu faible pour les chiroptères (habitat de chasse).		
Faune patrimoniale : Alouette lulu, Pinson du Nord, Pipit farlouse.		
Fonctionnalité : Zone de reproduction et d'alimentation pour des espèces protégées (oiseaux nicheurs, reptiles communs), le fossé constitue une zone de reproduction et d'hivernage d'espèces protégées (amphibiens communs), zone de reproduction et d'alimentation d'insectes non protégés.		
Intérêt de la zone en matière de continuité écologique : Faible		
Intérêt écologique de la zone :		
Potentiellement moyen		
Préconisations		
Prospection à la bonne période pour vérifier la présence ou l'absence de la Dauphinelle des jardins sur le site.		
Mise en place d'une zone tampon vis-à-vis du fossé.		



Éléments du patrimoine naturel

Etat initial de la révision du PLUI du Pays Foyen

Légende

- Parcelle prospectée
- ▲ Sondages pédologiques

Habitats linéaires

- Fossés (CB 89.22) identifié comme zone humide

Habitats surfaciques


- Autres friches (CB 87.2)
- Cultures (CB 82.1)

Flore protégée potentielle

- /// Dauphinelle des jardins (protégée en Aquitaine)

Oiseaux patrimoniaux

- Alouette lulu
- Pinson du nord
- Pipit farlouse


Site n°5	Commune et Lieu-dit	Margueron – La Tuquette
Photos		
		
De gauche à droite : friche prairiale (source : BIOTOPE).		
Situation par rapport à des zonages environnementaux réglementaires ou d'inventaire : Aucun zonage n'est présent.		
Habitats naturels et flore		
Habitats en présence et enjeu : Friche prairiale d'enjeu négligeable.		
Flore protégée / patrimoniale : Ce site ne présente pas de potentialité pour la flore protégée ou patrimoniale		
Flore invasive : Aucune station d'espèce exotique envahissante localisée sur le site.		
Zones humides : Aucune zone humide		
Faune		
Habitat à enjeu pour la faune : Enjeu faible pour les oiseaux nicheurs au niveau de la friche. Enjeu faible pour les chiroptères (habitats de chasse).		
Faune patrimoniale : Chevêche d'Athéna, Moineau friquet		
Fonctionnalité : Zone de reproduction et d'alimentation pour des espèces protégées (reptiles communs), zone d'alimentation d'espèces protégées (oiseaux nicheurs, mammifères communs), zone d'hivernage d'espèces protégées (amphibiens communs), zone de reproduction et d'alimentation d'insectes non protégés.		
Intérêt de la zone en matière de continuité écologique : Faible		
Intérêt écologique de la zone :		
Faible		
Préconisations		
Aucune préconisation		



Éléments du patrimoine naturel

Etat initial de la révision du PLUI du Pays Foyen

Légende

 Parcelle prospectée

Habitats surfaciques

 Friches prairiales (CB 87.2)

Site n°6	Commune et Lieu-dit	Massugas – Pré Barrat
Photos		
		
De gauche à droite : Ourlet calcicole, Prairie de fauche appauvrie, Pelouse tondue (source : BIOTOPE).		
Situation par rapport à des zonages environnementaux réglementaires ou d'inventaire : Aucun zonage n'est présent.		
Habitats naturels et flore		
Habitats en présence et enjeu : Ourlet calcicole à Brachypode penné sur pente, considéré d'enjeu moyen en tant qu'habitat potentiel de la Tulipe sauvage. Sinon, habitats d'enjeux négligeables (prairie de fauche appauvrie, pelouse de parc).		
Flore protégée / patrimoniale : Ce site présente des potentialités de présence de la Tulipe sauvage (<i>Tulipa sylvestris</i> subsp. <i>sylvestris</i>), plante protégée en France.		
Flore invasive : Aucune station d'espèce exotique envahissante localisée sur le site.		
Zones humides : Aucune zone humide identifiée.		
Faune		
Habitat à enjeu pour la faune : Enjeu faible pour les oiseaux nicheurs. Enjeu faible pour les chiroptères (habitat de chasse).		
Faune patrimoniale : Chevêche d'Athéna, Faucon crécerelle, Chardonneret élégant, Grive mauvis, Grive litorne.		
Fonctionnalité : Zone de reproduction et d'alimentation pour des espèces protégées (oiseaux nicheurs, reptiles communs, mammifères communs), zone d'hivernage d'espèces protégées (amphibiens communs), zone de reproduction et d'alimentation d'insectes protégés.		
Intérêt de la zone en matière de continuité écologique : Moyen		
Intérêt écologique de la zone :		
Moyen		
Préconisations		
Prospection à la bonne période pour vérifier la présence ou l'absence de la Tulipe sauvage et de l'Azuré du Serpolet.		

Éléments du patrimoine naturel

Etat initial de la révision du PLUI du Pays Foyen

Légende

Parcelle prospectée

Habitats surfaciques

Ourlet mésophile calcicole à Brachypode penné (CB 34.42, UE 6210)

Pelouse de parc (CB 85.12)

Prairies mésophiles de fauche appauvries (CB 38.2)

Routes (CB 8)

Flore protégée potentielle


Tulipe sauvage, sous-espèce type (protégée en France)

Reptile protégé

Lézard des murailles



Station d'Origan, habitat de l'Azuré du Serpolet: enjeu moyen

Site n°7	Commune et Lieu-dit	Pellegrue – La Combette
Photos		
		
<p>De gauche à droite : Friche prairiale, Bâtiment (source : BIOTOPE).</p>		
<p>Situation par rapport à des zonages environnementaux réglementaires ou d’inventaire : Aucun zonage n’est présent.</p>		
Habitats naturels et flore		
<p>Habitats en présence et enjeu : Friche prairiale issue d’une ancienne vigne, d’enjeu négligeables.</p>		
<p>Flore protégée / patrimoniale : Ce site ne présente pas de potentialités de présence de flore protégée ou patrimoniale.</p>		
<p>Flore invasive : Présence de deux stations d’espèces exotiques envahissantes, l’une à Renouée du japon, l’autre à Bident doré.</p>		
<p>Zones humides : Aucune zone humide identifiée.</p>		
Faune		
<p>Habitat à enjeu pour la faune : Enjeu faible pour les oiseaux nicheurs. Enjeu moyen pour les chiroptères au niveau des bâtiments.</p>		
<p>Faune patrimoniale : Chiroptères, Alouette lulu, Chevêche d’Athéna, Cisticole des joncs, Faucon crécerelle.</p>		
<p>Fonctionnalité : Zone de reproduction et d’alimentation pour des espèces protégées (oiseaux nicheurs, chiroptères, reptiles communs), zone d’hivernage d’espèces protégées (amphibiens communs), zone d’alimentation d’espèces protégées (mammifères communs), zone de reproduction et d’alimentation d’insectes non protégés.</p>		
<p>Intérêt de la zone en matière de continuité écologique : Faible</p>		
Intérêt écologique de la zone :		
Globalement faible et localement moyen		
Préconisations		
<p>Mise en œuvre de mesures préventives pour éviter la dissémination des terres infestées des plantes invasives (criblage des terres).</p>		



Éléments du patrimoine naturel

Etat initial de la révision du PLUI du Pays Foyen

Légende

Parcelle prospectée

Habitats surfaciques

Friches prairiales (CB 87.2)

Habitations (avec pelouses) (CB 86.2)

Parc arboré (CB 85.12)

Prairies mésophiles de fauche appauvries (CB 38.2)

Routes (CB 8)

Flore invasive (stations ponctuelles)

Bident doré

Renouée du Japon

Site n°8	Commune et Lieu-dit	Pellegrue – La Grenouillette
Photos		
		
<p>De gauche à droite : Friche prairiale, Ourlet de <i>Brachypode penné</i>, Hallier de ronce, Haie arbustive, Bosquet de Tremble (source : BIOTOPE).</p>		
<p>Situation par rapport à des zonages environnementaux réglementaires ou d'inventaire : Aucun zonage n'est présent.</p>		
Habitats naturels et flore		
<p>Habitats en présence et enjeu : Présence d'un ourlet calcicole à <i>Brachypode penné</i> d'enjeu faible. Sinon, habitats d'enjeux négligeable (friches prairiales, prairie mésophile de fauche appauvrie, roncier, haie arbustive, bosquet de Peuplier tremble) à nul (habitation).</p>		
<p>Flore protégée / patrimoniale : Ce site présente une potentialité de présence de la Tulipe sauvage (<i>Tulipa sylvestris</i> subsp. <i>sylvestris</i>), espèce protégée en France et présente sur la commune de Pellegrue.</p>		
<p>Flore invasive : Présence du Robinier faux-acacia sur talus en limite Sud-Est du site.</p>		
<p>Zones humides : Aucune zone humide identifiée.</p>		
Faune		
<p>Habitat à enjeu pour la faune : Enjeu faible pour les oiseaux nicheurs sur l'ensemble des habitats. Enjeu potentiellement fort pour les chiroptères au niveau du vieux bâtiment et du parc arboré riche en cavité. Faune patrimoniale : Chiroptères, Alouette lulu, Chardonneret élégant, Chevêche d'Athéna, Cisticole des joncs, Faucon crécerelle, Linotte mélodieuse, Verdier d'Europe, Lapin de garenne, Pachyure étrusque. Fonctionnalité : Zone de reproduction et d'alimentation pour des espèces protégées (oiseaux nicheurs, chiroptères, reptiles communs, mammifères communs), zone d'hivernage d'espèces protégées (amphibiens communs), zone de reproduction et d'alimentation d'insectes non protégés. Intérêt de la zone en matière de continuité écologique : Faible</p>		
Intérêt écologique de la zone :		
Faible et localement fort		
Préconisations		
<p>Prospection à la bonne période pour vérifier la présence ou l'absence de la Tulipe sauvage. Eviter la coupe du Robinier pour limiter son expansion par drageonnement. Conservation du vieux bâti et du parc arboré comportant des cavités. Maintien des talus en friches.</p>		

Éléments du patrimoine naturel

État initial de la révision du PLUI du Pays Foyen


Légende


 Parcelle prospectée


Habitats linéaires


 Haie arbustive (CB 84.2)


Habitats surfaciques


 Bosquet pionnier à Peuplier tremble (CB 41.D2)

 Bosquet rudéral à Robinier faux-acacia (CB 83.324)

 Friches prairiales (CB 87.2)

 Habitations (avec pelouses) (CB 86.2)

 Ourlet mésophile calcicole à Brachypode penné (CB 34.42)

 Prairies mésophiles de fauche appauvries (CB 38.2)

 Roncier (CB 31.81)

Flore protégée potentielle

 Tulipe sauvage, sous-espèce type (protégée en France)


Reptile protégé

 Lézard des murailles

Mammifère menacé non protégé

 Lapin de garenne



Site n°9	Commune et Lieu-dit	Pellegrue – Les judes
Photos		
		
<p>De gauche à droite : Friche prairiale, Chemin en limite sud, Parc arboré (source : BIOTOPE).</p>		
<p>Situation par rapport à des zonages environnementaux réglementaires ou d’inventaire : Aucun zonage n’est présent.</p>		
Habitats naturels et flore		
<p>Habitats en présence et enjeu : Friches prairiales issues d’anciennes vignes d’enjeu négligeable, mais habitat potentiel de la Tulipe sauvage. Sinon, présence d’un parc arboré d’enjeu négligeable.</p>		
<p>Flore protégée / patrimoniale : Ce site présente une potentialité de présence de la Tulipe sauvage (<i>Tulipa sylvestris</i> subsp. <i>sylvestris</i>), espèce protégée en France et présente sur la commune de Pellegrue.</p>		
<p>Flore invasive : Présence du Chêne rouge d’Amérique dans le parc arboré.</p>		
<p>Zones humides : Aucune zone humide identifiée.</p>		
Faune		
<p>Habitat à enjeu pour la faune : Enjeu faible pour les oiseaux nicheurs sur l’ensemble des milieux. Enjeu faible pour les chiroptères (habitat des chasse).</p>		
<p>Faune patrimoniale : Alouette lulu, Chevêche d’Athéna, Chardonneret élégant, Cisticole des joncs, Faucon crécerelle, Linotte mélodieuse, Tarier pâtre, Verdier d’Europe, Pachyure étrusque.</p>		
<p>Fonctionnalité : Zone de reproduction et d’alimentation pour des espèces protégées (oiseaux nicheurs, reptiles communs, mammifères), zone d’hivernage d’espèces protégées (amphibiens communs), zone de reproduction et d’alimentation d’insectes non protégés.</p>		
<p>Intérêt de la zone en matière de continuité écologique : Faible</p>		
Intérêt écologique de la zone :		
Faible et localement fort		
Préconisations		
<p>Prospection à la bonne période pour vérifier la présence ou l’absence de la Tulipe sauvage.</p>		

Éléments du patrimoine naturel


État initial de la révision du PLUI du Pays Foyen


Légende

 Parcelle prospectée

Habitats surfaciques

 Chemin (CB 8)

 Dépôt de matériaux inertes (CB 86.3)

 Friches prairiales (CB 87.2)

 Jachère culturale (CB 87.1)

 Parc arboré (CB 85.12)


 Pelouse de parc (CB 85.12)

 Routes (CB 8)

Flore protégée potentielle

 Tulipe sauvage, sous-espèce type (protégée en France)


Flore invasive (stations ponctuelles)

 Chêne rouge d'Amérique

Oiseaux patrimoniaux

 Pipit farlouse



Site n°10	Commune et Lieu-dit	Pellegrue – Jarnac
Photos		
		
De gauche à droite : Vigne, Souci des champs au niveau des inter-rangs de la vigne, Grande culture (source : BIOTOPE).		
Situation par rapport à des zonages environnementaux réglementaires ou d'inventaire : Aucun zonage n'est présent.		
Habitats naturels et flore		
Habitats en présence et enjeu : Vigne d'enjeu négligeable, mais habitat potentiel de la Tulipe sauvage ; Culture sans enjeu, mais habitat potentiel de la Dauphinelle des jardins.		
Flore protégée / patrimoniale : Ce site a une potentialité de présence au sein de la vigne de la Tulipe sauvage (<i>Tulipa sylvestris</i> subsp. <i>sylvestris</i>), espèce protégée en France et présente sur la commune de Pellegrue. De plus, la Dauphinelle des jardins (<i>Delphinium ajacis</i>), protégée en Aquitaine et connue sur la commune de Pellegrue pourrait être présente dans la culture.		
Flore invasive : Absence de flore exotique envahissante.		
Zones humides : Aucune zone humide identifiée.		
Faune		
Habitat à enjeu pour la faune : Enjeu faible pour les oiseaux nicheurs sur l'ensemble des habitats.		
Faune patrimoniale : Alouette lulu, Linotte mélodieuse, Faucon crécerelle.		
Fonctionnalité : Zone de reproduction et d'alimentation pour des espèces protégées (oiseaux nicheurs), zone de reproduction et d'alimentation d'insectes non protégés, zone d'alimentation d'espèces protégées (mammifères communs).		
Intérêt de la zone en matière de continuité écologique : Faible		
Intérêt écologique de la zone :		
Faible mais potentiellement moyen à fort		
Préconisations		
Prospection à la bonne période pour vérifier la présence ou l'absence de la Tulipe sauvage et de la Dauphinelle des jardins.		

Éléments du patrimoine naturel

Etat initial de la révision du
PLUI du Pays Foyen

Légende

 Parcelle prospectée


Habitats surfaciques


 Cultures (CB 82.1)

 Routes (CB 8)

 Vignes (CB 83.21)

Flore protégée potentielle

 Dauphinelle des jardins (protégée en Aquitaine)


 Tulipe sauvage, sous-espèce type (protégée en France)

Oiseaux patrimoniaux

 Alouette lulu

 Pipit farlouse



Site n°11	Commune	Pellegrue
Photos		
		
De gauche à droite : Vignes (source : BIOTOPE).		
Situation par rapport à des zonages environnementaux réglementaires ou d'inventaire : Aucun zonage n'est présent.		
Habitats naturels et flore		
Habitats en présence et enjeu : Vigne d'enjeu négligeable, mais habitat potentiel de la Tulipe sauvage.		
Flore protégée / patrimoniale : Ce site a une potentialité de présence de la Tulipe sauvage (<i>Tulipa sylvestris</i> subsp. <i>sylvestris</i>), espèce protégée en France et présente sur la commune de Pellegrue.		
Flore invasive : Abondance du Bident doré, espèce exotique envahissante herbacée au niveau de la vigne.		
Zones humides : Aucune zone humide identifiée.		
Faune		
Habitat à enjeu pour la faune : Enjeu faible pour les oiseaux nicheurs sur la plupart des habitats. Enjeu moyen pour les chiroptères au sein des zones bâties.		
Faune patrimoniale : Chiroptères, Alouette lulu, Chardonneret élégant, Linotte mélodieuse, Verdier d'Europe.		
Fonctionnalité : Zone de reproduction et d'alimentation pour des espèces protégées (oiseaux nicheurs, chiroptères, reptiles communs), zone d'hivernage d'espèces protégées (amphibiens communs), zone d'alimentation d'espèces protégées (mammifères communs), zone de reproduction et d'alimentation d'insectes non protégés.		
Intérêt de la zone en matière de continuité écologique : Faible		
Intérêt écologique de la zone :		
Faible mais potentiellement moyen à fort		
Préconisations		
Prospection à la bonne période pour vérifier la présence ou l'absence de la Tulipe sauvage.		
Mise en œuvre de mesures préventives (criblage de la terre) en cas d'exportation de terres infestées de Bident doré.		
Vérifier la présence potentielle de chiroptères au sein des bâtiments.		



Éléments du patrimoine naturel

Etat initial de la révision du PLUI du Pays Foyen

Légende

Parcelle prospectée

Habitats superficiels

Habitations (avec pelouses) (CB 86.2)

Vignes (CB 83.21)

Flore protégée potentielle

Tulipe sauvage, sous-espèce type (protégée en France)

Flore invasive (stations ponctuelles)

Bident doré

Site n°12	Commune et Lieu-dit	Pineuilh – La Croix de Pineuilh
Photos		
		
<p>De gauche à droite : Friche prairiale, Prairie mésophile appauvrie, Ruisseau à cressonnière d'Ache nodiflore (source : BIOTOPE).</p>		
<p>Situation par rapport à des zonages environnementaux réglementaires ou d'inventaire : Aucun zonage n'est présent.</p>		
Habitats naturels et flore		
<p>Habitats en présence et enjeu : Habitats surfaciques d'enjeu négligeable (friche prairiale issue d'une ancienne vigne, autre friche, prairie mésophile de fauche appauvrie) à nul (habitation). Présence en limite Sud de la zone d'un ruisseau abritant une Cressonnière à Ache nodiflore, considérée d'enjeu faible.</p>		
<p>Flore protégée / patrimoniale : Ce site a une potentialité de présence de la Tulipe sauvage (<i>Tulipa sylvestris</i> subsp. <i>sylvestris</i>), espèce protégée en France et présente sur la commune de Pellegrue.</p>		
<p>Flore invasive : Une station d'Herbe de la pampa est localisée au sud du site.</p>		
<p>Zones humides : Aucune zone humide n'est présente sur le site.</p>		
Faune		
<p>Habitat à enjeu pour la faune : Enjeu faible pour les oiseaux nicheurs, les oiseaux migrateurs et les lépidoptères au niveau des prairies. Enjeu faible pour les amphibiens au niveau des fossés et prairies. Enjeu moyen pour les Odonates au niveau du fossé.</p>		
<p>Faune patrimoniale : Pipit farlouse, Hespérie du Chiendent, Agrion de Mercure</p>		
<p>Fonctionnalité : Zone de reproduction et d'alimentation pour des espèces protégées (oiseaux nicheurs, reptiles communs, amphibiens communs, mammifères communs), zone d'hivernage d'espèces protégées (amphibiens), zone de reproduction d'insectes non protégés.</p>		
<p>Intérêt de la zone en matière de continuité écologique : Faible</p>		
Intérêt écologique de la zone :		
Globalement faible et localement moyen		
Préconisations		
<p>Conservation d'une zone tampon autour du fossé.</p>		
<p>Prospection à la bonne période pour vérifier la présence ou l'absence de la Tulipe sauvage.</p>		




Éléments du patrimoine naturel

Etat initial de la révision du PLUI du Pays Foyen

Légende

 Parcelle prospectée

Habitats linéaires

 Ruisseau avec Cressonnière à Ache nodiflore (CB 24.1 x 53.4)


Habitats surfaciques

 Autres friches (CB 87.2)

 Friches prairiales (CB 87.2)

 Habitations (avec pelouses) (CB 86.2)

 Parc arboré (CB 85.12)

 Prairies mésophiles de fauche appauvries (CB 38.2)

 Routes (CB 8)

Flore protégée potentielle

 Tulipe sauvage, sous-espèce type (protégée en France)

Site n°13	Commune et Lieu-dit	Pineuilh– La Pitrierie
Photos		
		
<p><i>De gauche à droite : Friche prairiale, Pelouse tondue, Ruisseau à cressonnière d’Ache nodiflore (source : BIOTOPE).</i></p>		
<p>Situation par rapport à des zonages environnementaux réglementaires ou d’inventaire : Aucun zonage n’est présent.</p>		
Habitats naturels et flore		
<p>Habitats en présence et enjeu : Habitats surfaciques d’enjeu négligeable (friches prairiales issues d’anciennes vignes, pelouse tondue) à nul (habitation, bassin de collecte des eaux pluviales, fossé temporaire). Présence en travers de la zone d’un ruisseau abritant une Cressonnière à Ache nodiflore, considérée d’enjeu faible.</p>		
<p>Flore protégée / patrimoniale : Ce site ne présente pas de potentialité pour la flore patrimoniale ou protégée.</p>		
<p>Flore invasive : Une station de Bident doré en limite Sud-Est du site.</p>		
<p>Zones humides : Aucune zone humide n’est présente sur le site.</p>		
Faune		
<p>Habitat à enjeu pour la faune : Enjeu faible pour les oiseaux nicheurs au niveau des parcs arborés et des prairies. Enjeu potentiellement fort pour les chiroptères au sein des zones bâties et des parcs arborés. Les prairies représentent des habitats à enjeux faibles pour la faune.</p>		
<p>Faune patrimoniale : Chardonneret élégant, Chevêche d’Athéna, Cisticole des joncs, Faucon crécerelle, Tarier pâtre, Crapaud calamite, Chiroptères, Agrion de Mercure.</p>		
<p>Fonctionnalité : Zone de reproduction et d’alimentation pour des espèces protégées (oiseaux nicheurs, chiroptères, amphibiens, reptiles communs, mammifères communs), zone de halte pour des espèces protégées d’oiseaux, zone d’hivernage d’espèces protégées (amphibiens), zone de reproduction et d’alimentation d’insectes protégés.</p>		
<p>Intérêt de la zone en matière de continuité écologique : Faible</p>		
Intérêt écologique de la zone :		
Globalement faible et localement moyen à fort		
Préconisations		
<p>Conserver le parc arboré.</p> <p>Mise en place d’une bande tampon autour du fossé et du bassin artificiel.</p> <p>Mise en œuvre de mesures préventives (criblage de la terre) en cas d’exportation de terres infestées de Bident doré.</p>		

Éléments du patrimoine naturel

Etat initial de la révision du PLUI du Pays Foyen

Légende

Parcelle prospectée

Habitats linéaires

Fossés (CB 89.22)

Ruisseau avec Cressonnière à Ache nodiflore (CB 24.1 x 53.4)

Habitats surfaciques

Bassin d'eaux pluviales (CB 89.23)

Habitations (avec pelouses) (CB 86.2)

Pelouse de parc (CB 85.12)

Prairies mésophiles de fauche appauvries (CB 38.2)

Routes (CB 8)

Flore invasive (stations ponctuelles)

Bident doré

Amphibiens patrimoniaux

Complexe des Grenouilles vertes

Oiseaux patrimoniaux

Pipit farlouse



Site n°14	Commune et Lieu-dit	Pineuilh – La Plaine de Pineuilh
Photos		
		
<p><i>De gauche à droite : Prairie récemment semée, Friche prairiale, Fossé occupé par une cariçaie à Laïche des rives, Fossé inondé à Scirpe des marais, Bassin (source : BIOTOPE).</i></p>		
<p>Situation par rapport à des zonages environnementaux réglementaires ou d'inventaire : Aucun zonage n'est présent.</p>		
Habitats naturels et flore		
<p>Habitats en présence et enjeu : Habitats surfaciques d'enjeu négligeable (friches prairiales, prairies mésophiles de fauche appauvries, bassin à roselière à Massette à larges feuilles) à nul (prairies semées, parking, routes). Présence sur la moitié Est de deux habitats linéaires respectivement d'enjeu moyen et faible, la Cariçaie à Laïche des rives et un Fossé longuement inondable à Scirpe des marais.</p>		
<p>Flore protégée / patrimoniale : Ce site ne présente pas de potentialité pour la flore patrimoniale ou protégée.</p>		
<p>Flore invasive : Une station d'Herbe de la pampa est localisée à l'Est du site.</p>		
<p>Zones humides : Les fossés (hormis les fossés routiers) abritent une flore et un sol déterminants de zone humide. Par ailleurs, les berges et rives au contact d'un fossé à l'Ouest du site relèvent aussi d'une zone humide. Il conviendrait de compléter le diagnostic pour délimiter le contour exact de cette zone humide convertie en prairie semée.</p>		
Faune		
<p>Habitat à enjeu pour la faune : Enjeu faible pour les oiseaux nicheurs et migrateurs au niveau des friches, des prairies et des arbres isolés. Enjeu faible pour les amphibiens au niveau des fossés, bassins et prairies. Faune patrimoniale : Faucon crécerelle, Tarier pâtre, Pipit farlouse, Crapaud calamite, Complexe des Grenouilles vertes.</p>		
<p>Fonctionnalité : Zone de reproduction et d'alimentation pour des espèces protégées (oiseaux nicheurs, reptiles communs, amphibiens), zone d'alimentation d'espèces protégées (mammifères communs), zone d'hivernage d'espèces protégées (amphibiens), zone de reproduction et d'alimentation d'insectes non protégés.</p>		
<p>Intérêt de la zone en matière de continuité écologique : Faible</p>		
Intérêt écologique de la zone :		
Globalement faible		
Préconisations		
<p>Conservation d'une zone tampon autour des milieux aquatiques (fossés, bassins)</p>		
<p>Maintien au maximum des milieux ouverts prairiaux</p>		

Site n°15	Commune et Lieu-dit	Pineuilh – Le Rance
Photos		
		
<p><i>De gauche à droite : Prairie enfrichée par la ronce, Prairie de fauche appauvrie, Haie arbustive (source : BIOTOPE).</i></p>		
<p>Situation par rapport à des zonages environnementaux réglementaires ou d’inventaire : Aucun zonage n’est présent.</p>		
Habitats naturels et flore		
<p>Habitats en présence et enjeu : Prairies de fauche appauvries, parfois colonisées par la ronce, considérées d’enjeu négligeable. Présence de haies arbustives également d’enjeu négligeable.</p>		
<p>Flore protégée / patrimoniale : Absence de potentialité d’espèces végétales protégées ou patrimoniales.</p>		
<p>Flore invasive : Absence d’espèces végétales exotiques envahissantes.</p>		
<p>Zones humides : Aucune zone humide identifiée.</p>		
Faune		
<p>Habitat à enjeu pour la faune : Enjeu faible pour les oiseaux nicheurs au niveau des haies. Enjeu faible pour les chiroptères (habitat de chasse).</p>		
<p>Faune patrimoniale : Chardonneret élégant, Faucon crécerelle, Linotte mélodieuse, Pipit farlouse, Tarier pâtre, Tourterelle des bois, Verdier d’Europe.</p>		
<p>Fonctionnalité : Zone de reproduction et d’alimentation pour des espèces protégées (oiseaux nicheurs, reptiles communs), zone de chasse pour des espèces protégées (Chiroptères, mammifères communs), zone d’hivernage d’espèces protégées (amphibiens communs), zone de reproduction et d’alimentation d’insectes non protégés.</p>		
<p>Intérêt de la zone en matière de continuité écologique : Nul</p>		
Intérêt écologique de la zone :		
Faible		
Préconisations		
<p>Mesures préventives de non-exportation d’espèces invasives en cas de travaux.</p>		
<p>Conservation des haies.</p>		



Éléments du patrimoine naturel

Etat initial de la révision du PLUI du Pays Foyen

Légende

Parcelle prospectée

Habitats superficiels

Chemin (CB 8)

Habitations (avec pelouses) (CB 86.2)

Haie arbustive (CB 84.2)

Pelouse de parc (CB 85.12)

Prairies mésophiles de fauche appauvries / Roncier (CB 38.2 / 31.81)

Oiseaux patrimoniaux

● Pipit farlouse

Site n°16	Commune et Lieu-dit	Pineuilh – Bologne Sud-Est
Photos		
 <p data-bbox="185 546 995 573">De gauche à droite : Ourlet mésophile calcicole, Friche prairiale (source : BIOTOPE).</p>		
Situation par rapport à des zonages environnementaux réglementaires ou d'inventaire : Aucun zonage n'est présent.		
Habitats naturels et flore		
Habitats en présence et enjeu : Habitats surfaciques d'enjeu fort pour un Ourlet mésophile calcicole enrichi en espèces des pelouses calcicoles (Orchidées) situé au Sud-Est de la zone. Sinon, habitat d'enjeux négligeable (prairie mésophile de fauche appauvrie) à nul (habitations)		
Flore protégée / patrimoniale : Ce site présente une potentialité de présence de la Tulipe sauvage (<i>Tulipa sylvestris</i> subsp. <i>sylvestris</i>), espèce protégée au plan national.		
Flore invasive : Aucune station n'est localisée sur le site.		
Zones humides : Aucune zone humide n'est présente sur le site.		
Faune		
Habitat à enjeu pour la faune : Enjeu potentiellement fort pour les chiroptères au niveau des zones bâties et des parcs arborés. Enjeu faible pour les oiseaux nicheurs au niveau des parcs arborés et des prairies. Enjeu faible pour les lépidoptères au niveau des prairies sèches.		
Faune patrimoniale : Serin cini, Chardonneret élégant, Hespérie du Chiendent, Chiroptères		
Fonctionnalité : Zone de reproduction et d'alimentation pour des espèces protégées (oiseaux nicheurs, reptiles communs, mammifères communs, chiroptères), zone d'hivernage d'espèces protégées (amphibiens), zone de reproduction d'insectes non protégés.		
Intérêt de la zone en matière de continuité écologique : Faible		
Intérêt écologique de la zone :		
Globalement faible et localement fort		
Préconisations		
Prospection à la bonne période pour vérifier la présence ou l'absence de la Tulipe sauvage.		
Conservation du parc arboré et des espaces de pelouses sèches		




Éléments du patrimoine naturel

Etat initial de la révision du PLUI du Pays Foyen

Légende

- Parcelle prospectée
- Habitats surfaciques**
 - Habitations (avec pelouses) (CB 86.2)
 - Ourlet mésophile calcicole à Brachypode penné (CB 34.42)
 - Prairies mésophiles de fauche appauvries (CB 38.2)
 - Routes (CB 8)
- Flore protégée potentielle**
 - Tulipe sauvage, sous-espèce type (protégée en France)
- Reptile protégé**
 - Lézard des murailles

Site n°17	Commune et Lieu-dit	Pineuilh – Stade Le Marchet
Photos		
 <p data-bbox="185 551 1289 577"><i>De gauche à droite : Pelouse à Chiendent pied-de-poule, Conyze de Barcelone sous la barrière (source : BIOTOPE).</i></p>		
Situation par rapport à des zonages environnementaux réglementaires ou d'inventaire : Aucun zonage n'est présent.		
Habitats naturels et flore		
Habitats en présence et enjeu : Habitats surfaciques d'enjeux négligeable (pelouse rudéralisée à Chiendent pied-de-poule correspondant à une ancienne pelouse tondue) à nul (bâtiment).		
Flore protégée / patrimoniale : Ce site ne présente pas de potentialité pour la flore patrimoniale ou protégée.		
Flore invasive : Abondance de la Conyze de Barcelone sur le pourtour de la pelouse.		
Zones humides : Aucune zone humide n'est présente sur le site.		
Faune		
Habitat à enjeu pour la faune : Enjeu faible pour les oiseaux nicheurs au niveau des bâtiments. Enjeu potentiellement fort pour les chiroptères sur ces mêmes habitats. Les prairies représentent des habitats à enjeux faibles pour la faune.		
Faune patrimoniale : Chevêche d'Athéna, Crapaud calamite, Chiroptères		
Fonctionnalité : Zone de reproduction et d'alimentation pour des espèces protégées (oiseaux nicheurs, chiroptères, reptiles communs), zone d'alimentation pour des espèces protégées (mammifères communs), zone d'hivernage d'espèces patrimoniales protégées, zone de reproduction et d'alimentation d'insectes non protégés.		
Intérêt de la zone en matière de continuité écologique : Nul		
Intérêt écologique de la zone :		
Globalement faible et localement fort		
Préconisations		
Vérifier la présence de Chiroptères et d'oiseaux nicheurs dans les bâtiments abandonnés		
Vérifier la non présence de dépressions humides favorables à la reproduction du Crapaud calamite		
Maintien d'une zone tampon de milieux ouverts au nord-est de la parcelle		




Éléments du patrimoine naturel

Etat initial de la révision du PLUI du Pays Foyen


Légende

 Parcelle prospectée

 Sondages pédologiques

Habitats superficiels


 Habitations (avec pelouses) (CB 86.2)

 Pelouse de parc (CB 85.12)

 Routes (CB 8)

Amphibiens patrimoniaux

 Crapaud calamite

Site n°18	Commune et Lieu-dit	Pineuilh – Les justices
Photo		
		
<p><i>De gauche à droite : Friche (source : BIOTOPE).</i></p>		
<p>Situation par rapport à des zonages environnementaux réglementaires ou d'inventaire : Aucun zonage n'est présent.</p>		
Habitats naturels et flore		
<p>Habitats en présence et enjeu : Friches d'enjeu négligeable.</p>		
<p>Flore protégée / patrimoniale : Absence de potentialité d'espèces végétales protégées ou patrimoniales.</p>		
<p>Flore invasive : Recrû de Robinier faux-acacia dans la parcelle sud. Présence d'une station d'Armoise des frères Verlot.</p>		
<p>Zones humides : Aucune zone humide identifiée.</p>		
Faune		
<p>Habitat à enjeu pour la faune : Enjeu faible pour les oiseaux nicheurs. Enjeu moyen pour les chiroptères au niveau des zones bâties.</p>		
<p>Faune patrimoniale : Chiroptères</p>		
<p>Fonctionnalité : Zone de reproduction et d'alimentation pour des espèces protégées (oiseaux nicheurs, chiroptères, reptiles communs, mammifères communs), zone d'hivernage d'espèces protégées (amphibiens communs), zone de reproduction et d'alimentation d'insectes non protégés.</p>		
<p>Intérêt de la zone en matière de continuité écologique : Faible</p>		
Intérêt écologique de la zone :		
Faible et localement moyen		
Préconisations		
<p>Mesures préventives de non-exportation d'espèces invasives en cas de travaux (criblage préventif de terres devant être exportées)</p>		



Éléments du patrimoine naturel

Etat initial de la révision du PLUI du Pays Foyen

Légende

Parcelle prospectée

Habitats surfaciques

Autres friches (CB 87.2)

Habitations (avec pelouses) (CB 86.2)


Routes (CB 8)

Flore invasive (stations ponctuelles)

Armoise des Frères Verlot

Robinier faux-acacia

Topinambour

Site n°19	Commune et Lieu-dit	Pineuilh – Bologne
Photo		
		
<i>Friche prairiale (source : BIOTOPE).</i>		
Situation par rapport à des zonages environnementaux réglementaires ou d'inventaire : Aucun zonage n'est présent.		
Habitats naturels et flore		
Habitats en présence et enjeu : Présence d'une prairie de fauche thermo-atlantique eutrophisée au Sud-Est, considérée d'enjeu moyen. Sinon, habitats d'enjeux négligeable (prairie mésophile de fauche appauvrie, haie arbustive, roncier) à nul (chemin).		
Flore protégée / patrimoniale : Ce site ne présente pas de potentialité pour la flore patrimoniale ou protégée.		
Flore invasive : Une station d'Herbe de la pampa est localisée au sud du site.		
Flore invasive : Aucune station d'espèces exotiques envahissantes.		
Zones humides : Aucune zone humide n'est présente sur le site.		
Faune		
Habitat à enjeu pour la faune : Enjeu faible pour les oiseaux nicheurs au niveau des zones bocagères.		
Faune patrimoniale : Chardonneret élégant, Chevêche d'Athéna, Faucon crécerelle, Fauvette grisette, Linotte mélodieuse, Verdier d'Europe.		
Fonctionnalité : Zone de reproduction et d'alimentation pour des espèces protégées (oiseaux nicheurs, reptiles communs, mammifères communs, chiroptères), zone d'hivernage d'espèces protégées (amphibiens), zone de reproduction d'insectes non protégés.		
Intérêt de la zone en matière de continuité écologique : Faible		
Intérêt écologique de la zone :		
Faible		
Préconisations		
Conservation des haies et fourrés ou plantation de haie.		
Conservation de la prairie de fauche au Sud-Est du site.		



Éléments du patrimoine naturel

Etat initial de la révision du PLUI du Pays Foyen

Légende

- Parcelle prospectée
- Habitats surfaciques**
- Chemin (CB 8)
- Friches prairiales (CB 87.2)
- Haie arbustive (CB 84.2)
- Prairies mésophiles de fauche appauvries (CB 38.2)
- Prairies de fauche thermo-atlantiques eutrophisées (CB 38.21, UE 6510)
- Roncier (CB 31.81)
- Routes (CB 8)

Site n°20	Commune et Lieu-dit	Pineuilh – Mouret
Photos		
		
<p><i>De gauche à droite : Parc arboré, Habitation, Tapis de plantules de Chêne rouge d'Amérique (source : BIOTOPE).</i></p>		
<p>Situation par rapport à des zonages environnementaux réglementaires ou d'inventaire : Aucun zonage n'est présent.</p>		
Habitats naturels et flore		
<p>Habitats en présence et enjeu : Habitats d'enjeux négligeable (parc arboré) à nul (habitation).</p>		
<p>Flore protégée / patrimoniale : Ce site ne présente pas de potentialité pour la flore patrimoniale ou protégée.</p>		
<p>Flore invasive : Plusieurs stations d'espèces exotiques envahissantes (Chêne rouge d'Amérique, Herbe de la pampa) à l'Est de la parcelle</p>		
<p>Zones humides : Aucune zone humide n'est présente sur le site.</p>		
Faune		
<p>Habitat à enjeu pour la faune : Enjeu faible pour les oiseaux nicheurs au niveau du parc arboré. Enjeu potentiellement fort pour les chiroptères au sein des bâtiments.</p>		
<p>Faune patrimoniale : Chiroptères, Chevêche d'Athéna, Faucon crécerelle, Chardonneret élégant, Linotte mélodieuse, Verdier d'Europe</p>		
<p>Fonctionnalité : Zone de reproduction et d'alimentation pour des espèces protégées (oiseaux nicheurs, chiroptères, reptiles communs, mammifères communs), zone d'hivernage d'espèces protégées (amphibiens), zone de reproduction et d'alimentation d'insectes non protégés.</p>		
<p>Intérêt de la zone en matière de continuité écologique : Faible</p>		
Intérêt écologique de la zone :		
Faible et localement fort		
Préconisations		
<p>Destruction des arbres ornementaux envahissants (Chêne rouge...)</p>		
<p>Plantation de haies</p>		
<p>Vérification de la présence de Chiroptères dans le bâtiment.</p>		



Eléments du patrimoine naturel

Etat initial de la révision du PLUI du Pays Foyen

Légende

- Parcelle prospectée
- Habitats surfaciques**
- Habitations (avec pelouses) (CB 86.2)
- Parc arboré (CB 85.12)
- Routes (CB 8)
- Flore invasive (stations ponctuelles)**
- Chêne rouge d'Amérique
- Herbe de la pampa

Site n°21	Commune et Lieu-dit	Pineuilh – L'Avocat
Photos		
		
<p><i>De gauche à droite : Prairie enfrichée par la ronce, Haie en bordure (source : BIOTOPE).</i></p>		
<p>Situation par rapport à des zonages environnementaux réglementaires ou d'inventaire : Aucun zonage n'est présent.</p>		
Habitats naturels et flore		
<p>Habitats en présence et enjeu : Prairie de fauche appauvrie colonisées par la ronce, considérée d'enjeu négligeable.</p>		
<p>Flore protégée / patrimoniale : Ce site ne présente pas de potentialité pour la flore patrimoniale ou protégée.</p>		
<p>Flore invasive : Absence d'espèces végétales exotiques envahissantes.</p>		
<p>Zones humides : Aucune zone humide n'est présente sur le site.</p>		
Faune		
<p>Habitat à enjeu pour la faune : Enjeu faible pour les oiseaux nicheurs. Enjeu faible pour les chiroptères (habitat de chasse).</p>		
<p>Faune patrimoniale : Chevêche d'Athéna, Faucon crécerelle, Chardonneret élégant</p>		
<p>Fonctionnalité : Zone de reproduction et d'alimentation pour des espèces protégées (oiseaux nicheurs, reptiles communs), zone d'alimentation d'espèces protégées (chiroptères, mammifères communs), zone d'hivernage d'espèces protégées (amphibiens), zone de reproduction et d'alimentation d'insectes non protégés.</p>		
<p>Intérêt de la zone en matière de continuité écologique : Négligeable</p>		
Intérêt écologique de la zone :		
Faible		
Préconisations		
Aucune préconisation		



Éléments du patrimoine naturel

Etat initial de la révision du PLUI du Pays Foyen

Légende

Parcelle prospectée

Habitats surfaciques

Habitations (avec pelouses) (CB 86.2)

Prairies mésophiles de fauche appauvries / Roncier (CB 38.2 / 31.81)

Site n°22	Commune et Lieu-dit	Pineuilh – Chury Est
Photos		
<div style="display: flex; justify-content: space-around; align-items: center;">  </div> <p data-bbox="185 551 1410 577"><i>De gauche à droite : Prairie mésophile appauvrie, Pelouse de parc avec verger de Noyer en fond de photo (source : BIOTOPE).</i></p>		
Situation par rapport à des zonages environnementaux réglementaires ou d’inventaire : Aucun zonage n’est présent.		
Habitats naturels et flore		
Habitats en présence et enjeu : Habitats d’enjeu négligeable (prairie mésophile de fauche appauvrie, verger de Noyer, pelouse de parc).		
Flore protégée / patrimoniale : Ce site ne présente pas de potentialité pour la flore patrimoniale ou protégée.		
Flore invasive : Aucune station d’espèce exotique envahissante localisée sur le site.		
Zones humides : Aucune zone humide n’est présente sur le site.		
Faune		
<p>Habitat à enjeu pour la faune : Enjeu faible pour les oiseaux nicheurs au niveau des vergers.</p> <p>Faune patrimoniale : Chardonneret élégant, Chevêche d’Athéna, Verdier d’Europe</p> <p>Fonctionnalité : Zone de reproduction et d’alimentation pour des espèces protégées (oiseaux nicheurs, reptiles communs, mammifères communs), zone d’hivernage d’espèces protégées (amphibiens communs), zone d’alimentation d’espèces protégées (chiroptères), zone de reproduction et d’alimentation d’insectes non protégés.</p> <p>Intérêt de la zone en matière de continuité écologique : Nul</p>		
Intérêt écologique de la zone :		
Faible		
Préconisations		
Conservation du verger ou plantation de haie		



Éléments du patrimoine naturel

Etat initial de la révision du PLUI du Pays Foyen

Légende

 Parcelle prospectée

Habitats superficiels


 Pelouse de parc (CB 85.12)

 Prairies mésophiles de fauche appauvries (CB 38.2)

 Verger (CB 83.1)

Flore invasive (stations ponctuelles)

 Bambou

Site n°23	Commune et Lieu-dit	Pineuilh – Chury
Photos		
		
<p><i>De gauche à droite : Pelouse tondue, verger de Noyer, Haie de Noisetier (source : BIOTOPE).</i></p>		
<p>Situation par rapport à des zonages environnementaux réglementaires ou d'inventaire : Aucun zonage n'est présent.</p>		
Habitats naturels et flore		
<p>Habitats en présence et enjeu : Habitats d'enjeu négligeable (verger de Noyer, haie de Noisetier, pelouse de parc).</p>		
<p>Flore protégée / patrimoniale : Ce site ne présente pas de potentialité pour la flore patrimoniale ou protégée.</p>		
<p>Flore invasive : Aucune station d'espèce exotique envahissante localisée sur le site.</p>		
<p>Zones humides : Aucune zone humide n'est présente sur le site.</p>		
Faune		
<p>Habitat à enjeu pour la faune : Enjeu faible pour les oiseaux nicheurs au niveau des vergers. Enjeu potentiellement fort pour les chiroptères sur ces mêmes habitats.</p>		
<p>Faune patrimoniale : Chiroptères, Chardonneret élégant, Verdier d'Europe</p>		
<p>Fonctionnalité : Zone de reproduction et d'alimentation pour des espèces protégées (oiseaux nicheurs, chiroptères, reptiles communs, mammifères communs), zone d'hivernage d'espèces protégées (amphibiens communs), zone de reproduction et d'alimentation d'insectes non protégés.</p>		
<p>Intérêt de la zone en matière de continuité écologique : Nul</p>		
Intérêt écologique de la zone :		
Faible mais potentiellement fort localement		
Préconisations		
<p>Conservation des bâtiments abandonnés et du verger ou vérifier au préalable la présence de chiroptères/oiseaux nicheurs.</p>		



Éléments du patrimoine naturel

Etat initial de la révision du PLUI du Pays Foyen

Légende

Parcelle prospectée

Sondages pédologiques

Habitats surfaciques


Habitations (avec pelouses) (CB 86.2)

Haie arbustive (CB 84.2)

Pelouse de parc (CB 85.12)

Routes (CB 8)

Verger (CB 83.1)

Site n°24	Commune et Lieu-dit	La Roquille– L’Eglise
Photos		
		
<p><i>De gauche à droite : Prairie de fauche appauvrie, Roncier de bordure en limite sud (source : BIOTOPE).</i></p>		
<p>Situation par rapport à des zonages environnementaux réglementaires ou d’inventaire : Aucun zonage n’est présent.</p>		
Habitats naturels et flore		
<p>Habitats en présence et enjeu : Prairie de fauche appauvrie considérée d’enjeu négligeable. Roncier bordant la prairie au sud.</p>		
<p>Flore protégée / patrimoniale : Ce site ne présente pas de potentialité pour la flore patrimoniale ou protégée.</p>		
<p>Flore invasive : Absence d’espèces végétales exotiques envahissantes.</p>		
<p>Zones humides : Aucune zone humide n’est présente sur le site.</p>		
Faune		
<p>Habitat à enjeu pour la faune : Enjeu faible pour les oiseaux nicheurs. Enjeu faible pour les mammifères au niveau de la prairie. Enjeu moyen pour les chiroptères au sein des bâtiments.</p>		
<p>Faune patrimoniale : Chiroptères, Pachyure étrusque, Chevêche d’Athéna, Cisticole des joncs, Faucon crécerelle, Tarier pâtre.</p>		
<p>Fonctionnalité : Zone de reproduction et d’alimentation pour des espèces protégées (oiseaux nicheurs, chiroptères, reptiles communs, mammifères communs), zone d’hivernage d’espèces protégées (amphibiens), zone de reproduction et d’alimentation d’insectes non protégés.</p>		
<p>Intérêt de la zone en matière de continuité écologique : Faible</p>		
Intérêt écologique de la zone :		
Faible et potentiellement moyen localement		
Préconisations		
<p>Mesures préventives de non-exportation d’espèces invasives en cas de travaux.</p>		
<p>Vérifier la présence de chiroptères au sein des bâtiments.</p>		



Éléments du patrimoine naturel


Etat initial de la révision du PLUI du Pays Foyen

Légende

 Parcelle prospectée

Habitats superficiels

 Habitations (avec pelouses) (CB 86.2)

 Prairies mésophiles de fauche appauvries (CB 38.2)

Site n°25	Commune et Lieu-dit	Saint-Avit-Saint-Nazaire – Binou
Photos		
		
<p><i>De gauche à droite : Prairie de fauche appauvrie (source : BIOTOPE).</i></p>		
<p>Situation par rapport à des zonages environnementaux réglementaires ou d'inventaire : Aucun zonage n'est présent.</p>		
Habitats naturels et flore		
<p>Habitats en présence et enjeu : Prairie de fauche moyennement appauvrie considérée d'enjeu faible</p>		
<p>Flore protégée / patrimoniale : Ce site ne présente pas de potentialité pour la flore patrimoniale ou protégée.</p>		
<p>Flore invasive : Absence d'espèces végétales exotiques envahissantes.</p>		
<p>Zones humides : Aucune zone humide n'est présente sur le site.</p>		
Faune		
<p>Habitat à enjeu pour la faune : Enjeu faible pour les oiseaux nicheurs sur l'ensemble des habitats. Enjeu moyen pour les chiroptères au sein des bâtiments.</p>		
<p>Faune patrimoniale : Chiroptères, Chevêche d'Athéna, Faucon crécerelle, Chardonneret élégant, Linotte mélodieuse, Moineau friquet, Serin cini, Verdier d'Europe.</p>		
<p>Fonctionnalité : Zone de reproduction et d'alimentation pour des espèces protégées (oiseaux nicheurs, chiroptères, reptiles communs, mammifères communs), zone d'hivernage d'espèces protégées (amphibiens), zone de reproduction et d'alimentation d'insectes non protégés.</p>		
<p>Intérêt de la zone en matière de continuité écologique : Faible</p>		
Intérêt écologique de la zone :		
<p>Globalement faible et localement moyen</p>		
Préconisations		
<p>Mesures préventives de non-exportation d'espèces invasives en cas de travaux.</p>		
<p>Vérifier la présence de chiroptères au sein des bâtiments.</p>		



Éléments du patrimoine naturel

Etat initial de la révision du PLUI du Pays Foyen

Légende

- Parcelle prospectée
- Habitats surfaciques**
- Habitations (avec pelouses) (CB 86.2)
- Haie arbustive (CB 84.2)
- Prairies mésophiles de fauche appauvries (CB 38.2)
- Routes (CB 8)

Site n°26	Commune et Lieu-dit	Saint-Avit-Saint-Nazaire – Les Freyssinets
Photos		
		
De gauche à droite : Culture, Jachère culturale (source : BIOTOPE).		
Situation par rapport à des zonages environnementaux réglementaires ou d'inventaire : Aucun zonage n'est présent.		
Habitats naturels et flore		
Habitats en présence et enjeu : Jachère culturale d'enjeu négligeable jouxtant une culture sans enjeu.		
Flore protégée / patrimoniale : Ce site ne présente pas de potentialité pour la flore patrimoniale ou protégée.		
Flore invasive : Absence d'espèces végétales exotiques envahissantes.		
Zones humides : Aucune zone humide n'est présente sur le site.		
Faune		
Habitat à enjeu pour la faune : Enjeu faible pour les oiseaux nicheurs. Enjeu faible pour les chiroptères (habitat de chasse). Faune patrimoniale : Chevêche d'Athéna, Faucon crécerelle, Moineau friquet, Rainette méridionale Fonctionnalité : Zone d'alimentation pour des espèces protégées (oiseaux nicheurs, chiroptères, reptiles communs, mammifères communs), zone de transit d'espèces protégées (amphibiens), zone de reproduction et d'alimentation d'insectes non protégés. Intérêt de la zone en matière de continuité écologique : Nul		
Intérêt écologique de la zone :		
Faible		
Préconisations		
Aucune préconisation		



Éléments du patrimoine naturel

Etat initial de la révision du PLUI du Pays Foyen

Légende

 Parcelle prospectée


Habitats surfaciques

 Cultures (CB 82.1)

 Jachère culturale (CB 87.1)

Amphibien protégé

 Rainette méridionale

Site n°27	Commune et Lieu-dit	Saint-Quentin-De-Caplong Choteau	–
Photo			
			
De gauche à droite : Friche prairiale (source : BIOTOPE).			
Situation par rapport à des zonages environnementaux réglementaires ou d'inventaire : Aucun zonage n'est présent.			
Habitats naturels et flore			
Habitats en présence et enjeu : Friche prairiale issue d'une ancienne vigne, considérée d'enjeu négligeable, mais habitat potentiel de la Tulipe sauvage.			
Flore protégée / patrimoniale : Ce site a abrité la Tulipe sauvage (<i>Tulipa sylvestris</i> subsp. <i>sylvestris</i>), plante protégée en France, selon les dires de son propriétaire. Elle y est donc encore potentiellement présente.			
Flore invasive : Absence d'espèces végétales exotiques envahissantes.			
Zones humides : Aucune zone humide n'est présente sur le site.			
Faune			
Habitat à enjeu pour la faune : Enjeu faible pour les oiseaux nicheurs. Des enjeux potentiellement forts pour les chiroptères sont présents sur la marge nord de la parcelle, au niveau des alignements d'arbre.			
Faune patrimoniale : Alouette lulu, Chevêche d'Athéna, Faucon crécerelle, Tarier pâtre.			
Fonctionnalité : Zone de reproduction et d'alimentation pour des espèces protégées (oiseaux nicheurs, reptiles communs), zone d'alimentation pour des espèces protégées (mammifères communs, chiroptères), zone d'hivernage d'espèces protégées (amphibiens), zone de reproduction et d'alimentation d'insectes non protégés.			
Intérêt de la zone en matière de continuité écologique : Faible			
Intérêt écologique de la zone :			
Faible mais potentiellement fort			
Préconisations			
Prospection à la bonne période pour vérifier la présence ou l'absence de la Tulipe sauvage.			



Éléments du patrimoine naturel


Etat initial de la révision du PLUI du Pays Foyen

Légende

 Parcelle prospectée


Habitats surfaciques

 Fiches prairiales (CB 87.2)

 Habitations (avec pelouses) (CB 86.2)

 Routes (CB 8)

Flore protégée potentielle

 Tulipe sauvage, sous-espèce type (protégée en France)

Oiseaux patrimoniaux

 Alouette lulu